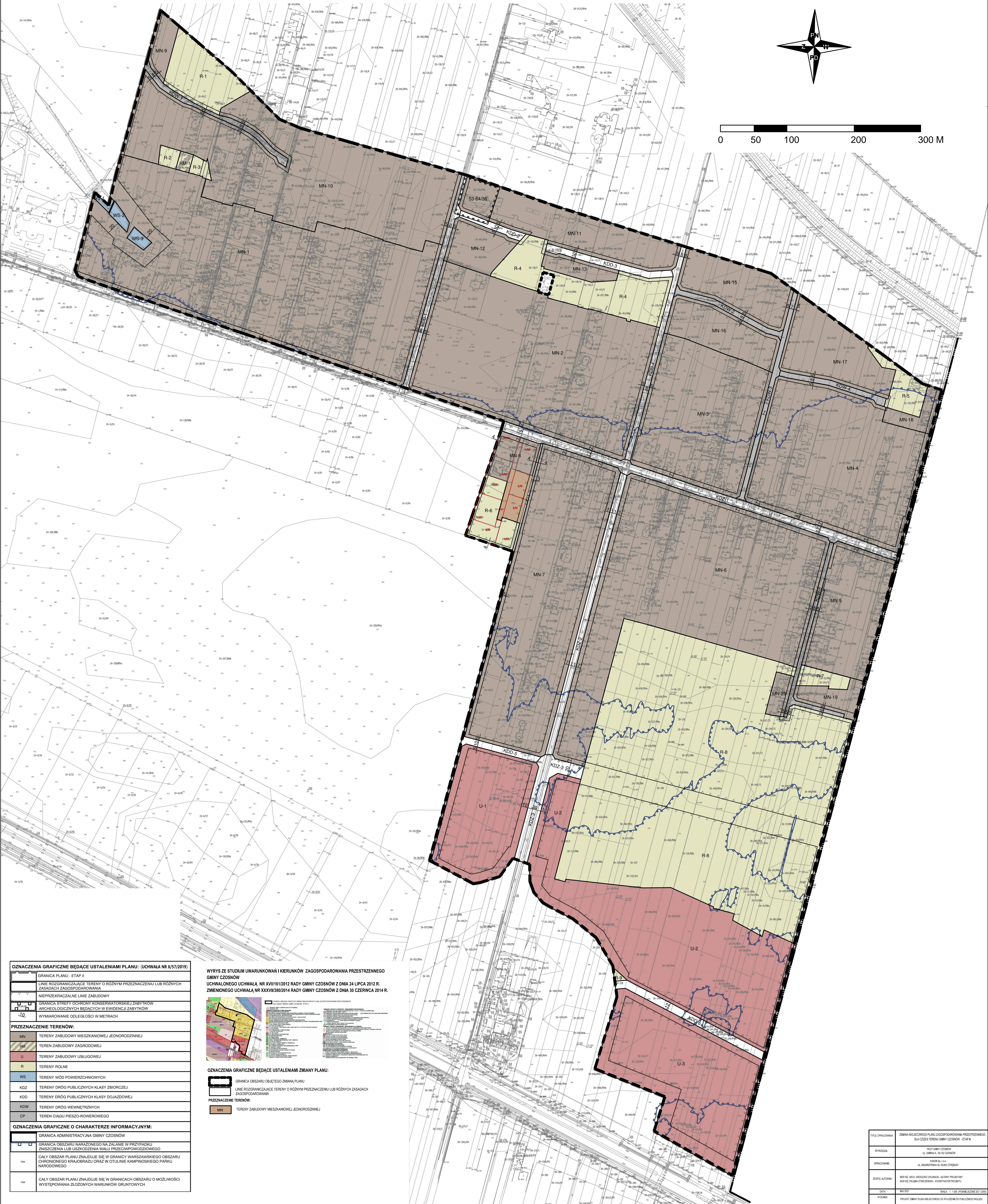



















ZAŁĄCZNIK NR 1  
DO UCHWAŁY NR .....  
RADY GMINY CZOSNÓW  
Z DNIA .....

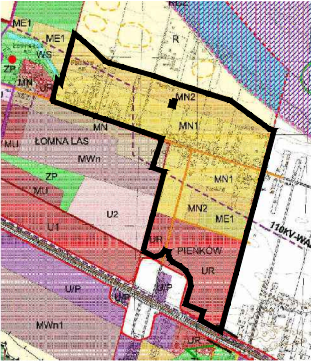


<b>OZNACZENIA GRAFICZNE BĘDĄCE USTALENIAMI PLANU: (UCHWAŁA NR X/57/2019)</b>	
	<b>GRANICA PLANU - ETAP II</b> LINIE ROZGRANICZAJĄCE TERENY O RÓŻNYM PRZEZNACZENIU LUB RÓŻNYCH ZASADACH ZAGOSPODAROWANIA NIEPRZECIEKALNE LINIE ZABUDOWY GRANICA STREŻY OCHRONY KONSERWATORSKIEJ ZABYTKÓW ARCHITEKTURY I ZWIĄZANYCH Z NIMI WIDOKÓW WYMIAROWANIE ODLEGŁOŚCI W METRACH 
<b>PRZEZNACZENIE TERENÓW:</b>	
	MN TERENY ZABUDOWY MIESZKANIOWEJ JEDNOKOŚCIOWEJ
	TM TERENY ZABUDOWY UGRODOWEJ
	U TERENY ZABUDOWY USŁUGOWEJ
	R TERENY ROLNE
	W TERENY WÓD POWIERZCHNIOWYCH
	KZ TERENY DROG PUBLICZNYCH KLASY ZBIORCZEJ
	KD TERENY DROG PUBLICZNYCH KLASY DOJAZDOWEJ
	KDW TERENY DROG WNEĘTRZNYCH
	GP TEREN CIĄGU PIESZO-ROWEROWEGO
<b>OZNACZENIA GRAFICZNE O CHARAKTERZE INFORMACYJNYM:</b>	
	GRANICA ADMINISTRACJI GMINY CZOSZOW GRANICA OBSZARU NARODZONEGO NA ZIEMIE W PRZYPADKU ZMIENIAŁA LUB USZKODZENIA W PRZECIEGOWIDOWEGO
	nio CAŁY OBSZAR PLANU ZNAJDUJE SIĘ W GRANICACH WARSZAWSKIEGO OBSZARU CHRONIONEGO KRAJOBRAZU ORAZ W OTULINIE KAMPINGOWEGO PARKU NARODZONEGO
	nio CAŁY OBSZAR PLANU ZNAJDUJE SIĘ W GRANICACH OBSZARU O MOŻLIWOŚCI WYSTĘPIANIA ZŁOŻONYCH WARUNKÓW GROUNDWATY



WYRYS ZE STUDIUM UWARUNKOWAŃ I KIERUNKÓW ZAGOSPODAROWANIA PRZESTRZENNEGO GMINY CZOSNÓW

UCHWAŁONEGO UCHWAŁĄ NR XVIII/161/2012 RADY GMINY CZOSNÓW Z DNIA 24 LIPCA 2012 R.


ZMIENIONEGO UCHWAŁĄ NR XXXVII/380/2014 RADY GMINY CZOSNÓW Z DNIA 30 CZERWCA 2014 R.



**OZNACZENIA GRAFICZNE BĄDĄCE USTALENIAMI ZMIANY PLANU:**

	GRANICA OBSZARU OBJĘTEGO ZMIANĄ PLANU
	LINIE ROZGRANICZAJĄCE TERENY O RÓŻNYM PRZEZNACZENIU LUB RÓŻNYCH ZASADACH ZAGOSPODAROWANIA

**PRZEZNACZENIE TERENÓW:**

	TERENY ZABUDOWY MIESZKANIOWEJ JEDNORODZINNEJ
---	--

TYTUŁ OPISACZOWY	ZMIANA Miejsceowego Planu Zagospodarowania Przestrzennego Dla Części Terenu Gminy Czosnowa - ETAP II
SPORZĄDZIEL	WŁÓDZIMIEJ CZOSNOWSKI UL. GIMNAZJA 6, 05-162 CZOSNOWA
OPRACOWANIE	KAROLINA SZYMAŃSKA UL. MĄDRZYŃSKA 16, 06-600 OTĘPIEŻY
ZESPÓŁ AUTORSKI	WIGOR MICH. SZCZĘCZKOŃSKI - GŁÓWNY PROJEKTANT WIGOR PAULINA SZCZĘCZKOŃSKA - KOORDYNATOR PROJEKTU
DATA	WRZ 2021
RYSUJEK	SKALA: 1 : 1000 (POWIERZCHNIE DO 12000)