







LEGENDA OZNAKOWANIA:




OZNAKOWANIE PIONOWE:


-  A-16 prj - oznakowanie pionowe projektowane
-  A-16 ist - oznakowanie pionowe istniejące
-  A-16 lkw - oznakowanie pionowe istniejące

OZNAKOWANIE POZIOME:

-  P-4 ist l=(5.00) - oznakowanie poziome istniejące
-  P-4 prj l=(5.00) - oznakowanie poziome projektowane
-  P-4 lkw l=(5.00) - oznakowanie poziome do likwidacji

URZĄDZENIA BEZPIECZEŃSTWA RUCHU:

-  U-18a prj - urządzenia bezpieczeństwa ruchu projektowane
-  U-18a lkw - urządzenia bezpieczeństwa ruchu do likwidacji
-  U-18a ist - urządzenia bezpieczeństwa ruchu istniejące

| | | | |
|-------------------|--|---------------|--------------|
| Inwestor |  GMINA CZOSNÓW UL. GMINNA 6 05-152 CZOSNÓW | | |
| Nazwa opracowania | PROJEKT ZMIANY STAŁEJ ORGANIZACJI RUCHU NA DROGACH GMINNYCH UL. POLNEJ ORAZ UL. DIAMENTOWEJ W CZOSNOWIE ORAZ UL. DOBREJ W DOBRZYNIU | | |
| Branża | INŻYNIERIA DROGOWA | | |
| Nazwa rysunku | PLAN SYTUACYJNY OZNAKOWANIA | | |
| Data | 23.04.2025 r. | Skala | 1:500 |
| Opracował | | Podpis | |
| Grzegorz Szmyt | | | |
| | | Numer rysunku | |
| | | 2.3 | |